

Département de l'Aisne

Modification du Plan de Prévention des Risques Inondation et Coulées de Boue de la Vallée de l'Aisne

Commune de BEAURIEUX

Zonage réglementaire



DDT de l'Aisne  
Service Environnement  
Unité Prévention des Risques

Date de production :  
Février 2022  
Copyright :  
BD\_Cart, BD-IGN  
Echelle : 5 000e







Vu pour être annexé à l'arrêté du  
16/12/2022






Pour le Préfet, et par délégation,  
Le Secrétaire Général,

Alain NGOUOTO

### LEGENDE

-  Limites communales
-  Bâtiment
-  Limites parcellaires
-  axe de ruissellement

### NOUVEAU ZONAGE

-  Espace à préserver
-  zone bleue débordement de rivière Aisne
-  zone rouge débordement de rivière Aisne
-  zone bleue débordement de ru
-  zone rouge débordement de ru

0 75 150 m

